




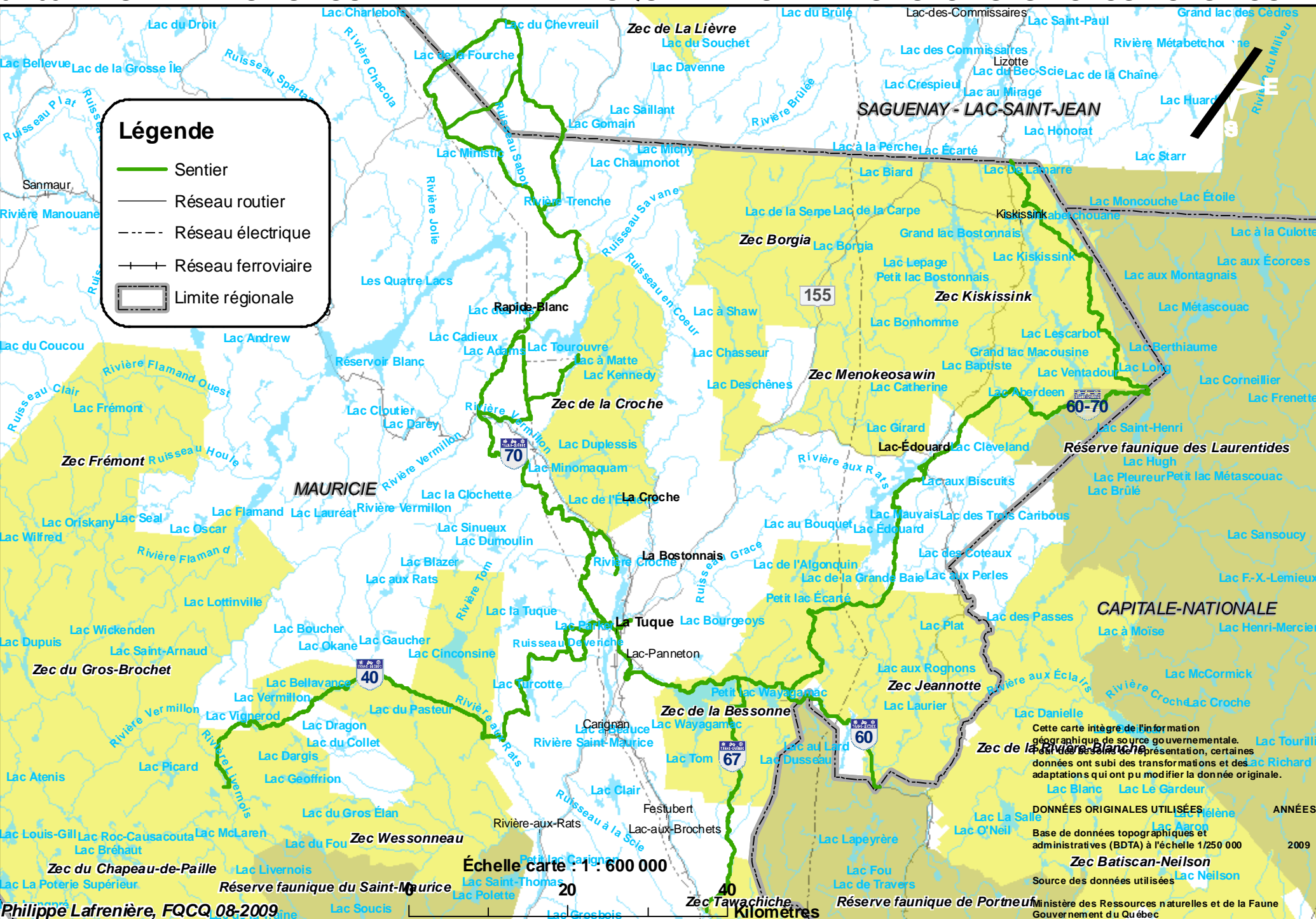


Légende

-  Sentier
-  Réseau routier
-  Réseau électrique
-  Réseau ferroviaire
-  Limite régionale



Cette carte intègre de l'information géographique de source gouvernementale. Pour les besoins de la représentation, certaines données ont subi des transformations et des adaptations qui ont pu modifier la donnée originale.

ANNÉES

DONNÉES ORIGINALES UTILISÉES

Base de données topographiques et administratives (BDTA) à l'échelle 1/250 000

2009

Zec Batiscan-Neilson

Lac Neilson

Source des données utilisées

Ministère des Ressources naturelles et de la Faune
Gouvernement du Québec