

Lieux d'accès au sentier à Bégin :
Code postal : G0V 1B0

Club Perce-Neige
100, Lemieux

Hôtel de Ville (Gîte Presbytère)
126, Brassard

Salle Communautaire
120, Tremblay

Lieux d'accès au sentier à St-Ambroise :

Restaurant L'Accueil
42, Brassard
G7P 2J1

Aréna Marcel Claveau
188, Gaudreault
G7P 2J9

Restaurant Chez Lina
76, Simard
G7P 2R7

Restaurant Bar Monelli (Môtel)
55, Simard
G7P 2R6

Lieux d'accès au sentier à Jonquière :

Dépanneur Boulangerie Saguenay
2736, Boulevard Saguenay
G7S 5C3

Cette carte intègre de l'information géographique de source gouvernementale. Pour des besoins de représentation, certaines données ont subi des transformations et des adaptations qui ont pu modifier la donnée originale.





DONNÉES ORIGINALES UTILISÉES ANNÉES

Base de données topographiques et administratives (BDTA) à l'échelle 1/250 000 2009

Source des données utilisées

Ministère des Ressources naturelles et de la Faune
Gouvernement du Québec

Légende

-  Sentier
-  Réseau routier
-  Réseau électrique
-  Réseau ferroviaire

Échelle carte : 1 : 135 000

