

Lieux d'accès au sentier à Saint-Michel-des-Saints :
Code postal : J0K 3B0

Provigo
110, Brassard

Pub 111
111, Brassard

Restaurant Pignon Rouge
591, Brassard

Motel au Vieux Moulin à Scie
340, St-Maurice

Golf St-Michel-des-Saints
220, chemin Mont-Trinité

Motel-condos Montagnard
180, chemin Mont-Trinité

Cette carte intègre de l'information géographique de source gouvernementale. Pour des besoins de représentation, certaines données ont subi des transformations et des adaptations qui ont pu modifier la donnée originale.

Parc national du Mont-Tremblant

DONNÉES ORIGINALES UTILISÉES

ANNÉES





Base de données topographiques et administratives (BDTA) à l'échelle 1/250 000

2009


Source des données utilisées

Ministère des Ressources naturelles et de la Faune
Gouvernement du Québec

Légende

-  Sentier
-  Limite régionale
-  Réseau électrique
-  Réseau routier

Échelle carte : 1 : 350 000



Lieux d'accès au sentier à St-Côme :
Code postal : J0K 2B0

Dépanneur à Tout Prix Harnois
1101, rue Principale

P.N.M. Performance
2910, rang Versailles

Hôtel de Ville
1673, 55e rue